

INVENTARIO DE: **SAN NICOLAS DEL PUERTO**SUBPROYECTO: **AYUNTAMIENTO**

Fecha emisión: 05/10/05

Cuenta por Naturaleza:

1 5 Fincas rústicas y terrenos

Epígrafe R.Bienes:

1 Inmuebles

Cuenta PGCP:

2.001 Fincas Rústicas

Situación Patrimonial:

PATRIMONIAL

Destino funcional

SIN DESTINO ESPECÍFICO**IDENTIFICADORES CLAVE**

Denominación

FINCA RUSTICA

Paraje

POLIGONO 1 PARCELA 5 (ANTIGUO BASURERO)

ACUERDOS CORPORATIVOS

Fecha	Órganos	Descripción

DOCUMENTACIÓN SOPORTE

Referencias		Fecha	Descripción	Observaciones
Archivo	Externa			
1		15/03/82 16/05/05	CERTIFICACION REGISTRAL NOTA SIMPLE INFORMATIVA DE LA FINCA Nº728	

INVENTARIO PRECEDENTE (Relación de Bienes)

Fecha:	31/12/99	Referencia:	1 R	Valoración:	0,00 €
Observaciones:					
SUERTE DE TIERRA EN EL DE GALINDON Y SANTA ANA					

DESCRIPCIÓN

FINCA RUSTICA ANTIGUO BASURERO

DATOS ADQUISICIÓN

Forma: Especiales: Permuta	Fecha de Adquisición: 11/06/81
Transmitente D.DANIEL GARCIA BAZA Y D. ANTONIO MORENO MURILLO	
Título: ESCRITURA PUBLICA	
Observaciones: FINCA RUSTICA ADQUIRIDA MEDIANTE PERMUTA ELEVADA A ESCRITURA PUBLICA, OTORGADA ANTE NOTARIO D. LUIS MAIZ CAL (11-06-81)	

DATOS REGISTRALES

N.Registro	Tomo	Libro	Folio	Finca	Inscripción	Observaciones
1	666	13	183	728	2	LA SUPERFICIE SEGUN DATOS REGISTRALES ES D 4447,00 M2

SEGUROS

Compañía: NO CONSTA	
Póliza: NO CONSTA	Vencimiento:
Tipo de Riesgo: RESPONSABILIDAD CIVIL	
Observaciones: NO CONSTAN DATOS POLIZA DE RESPONSABILIDAD CIVIL	

(Sólo cuenta 15)

IDENTIFICACIÓN FINCAS RÚSTICAS Y TERRENOS

Localización: POL 1 PARC 5 (ANTIGUO BASURERO)	
Superficie: 4474,75 M2	Ref. catastral: POL 1 PAR 5
Lindero 1: NORTE: POL 1 PARC 8	
Lindero 2: SUR: POL 1 PARC 6	
Lindero 3: ESTE: POL 1 PARC 8	
Lindero 4: OESTE: CAMINO MUNICIPAL	
Destino Funcional: SIN DESTINO ESPECÍFICO	

RENTAS Y APROVECHAMIENTOS

ImporteAnual:	Descripcion:
Tercero:	
Observaciones:	

VALORACIONES

A/T (1)	Descripción	Importe	Est (2)
T	ESTIMACIÓN DE VALOR POR EL MÉTODO ADITIVO USANDO EL VALOR DE REPOSICIÓN CORREGIDO POR LOS COEFICIENTES DEL R.D. 1.020/93 PARA LA EDIFICACIÓN Y EL MÉTODO DE COMPARACIÓN PARA EL SUELO	2.684,85 €	B
	Total:	2.684,85 €	

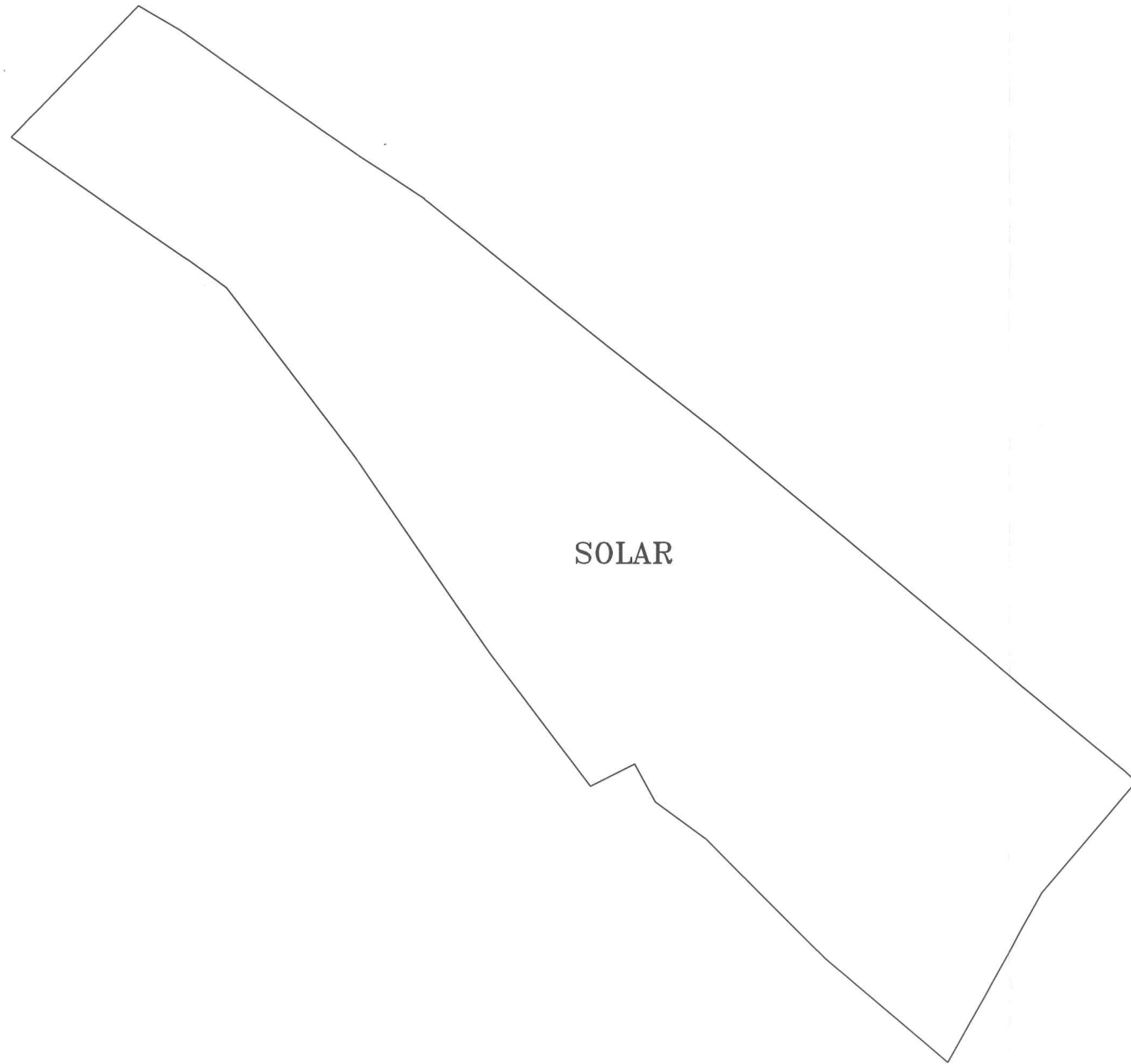
(1) Adquisición / Tasación (2) Bueno = B / Regular = G / Malo = M / En Venta = EV / Ruina = R

AMORTIZACIONES

Fecha de puesta en funcionamiento:	% aplicable:
Valor residual:	Valor Adquisición:
Dotación anual:	Número de Años:
Amortización del periodo:	Periodo amortizado desde: hasta

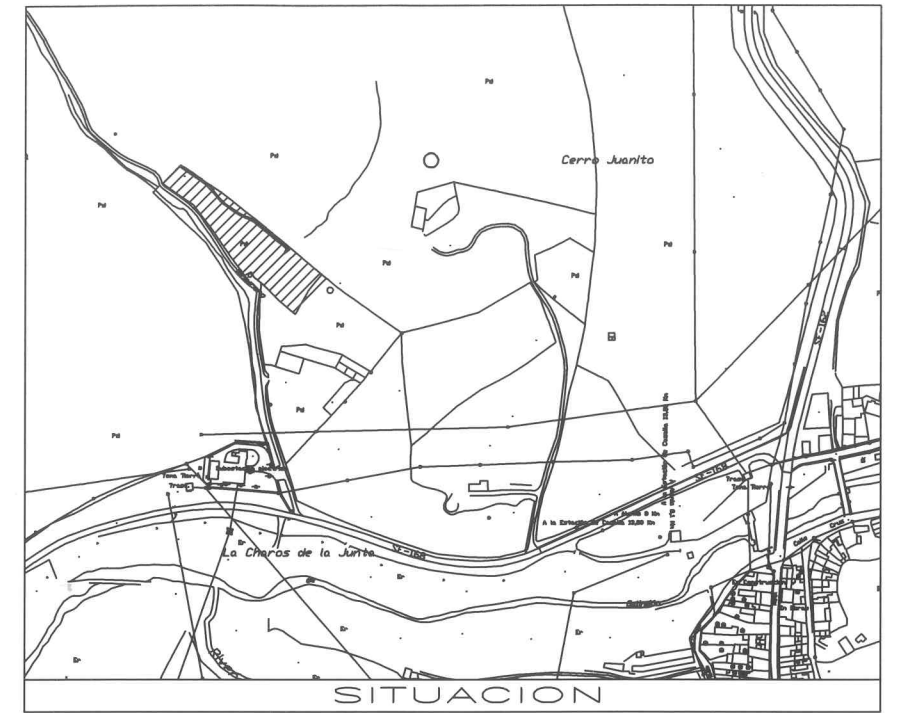
Observaciones:
FINCA RUSTICA DE 4474,75 M2 DE SUPERFICIE, UBICADA EN LA PARCELA 5 DEL POLIGONO 1 CONOCIDA COMO "ANTIGUO BASURERO"

Observaciones:




SOLAR

SUPERFICIE SOLAR: 4474.75 M2



SITUACION

TRIBUGEST GESTION DE TRIBUTOS S.A.  TRIBUGEST GESTION DE TRIBUTOS S.A. Cortina del Muelle 7,2° 29015 MALAGA Tel/fax 952 22 34 16	AYUNTAMIENTO DE SAN NICOLAS DEL PUERTO INVENTARIO DE BIENES	FICHA N° 27
	INSTALACIONES COMPLEJAS ESPECIALIZADAS: FINCA RUSTICA POLIGONO 1 PARCELA 5 (ANTIGUO BASURERO)	ESCALA: 1:700
		FECHA: MAYO 2005
		HOJA U